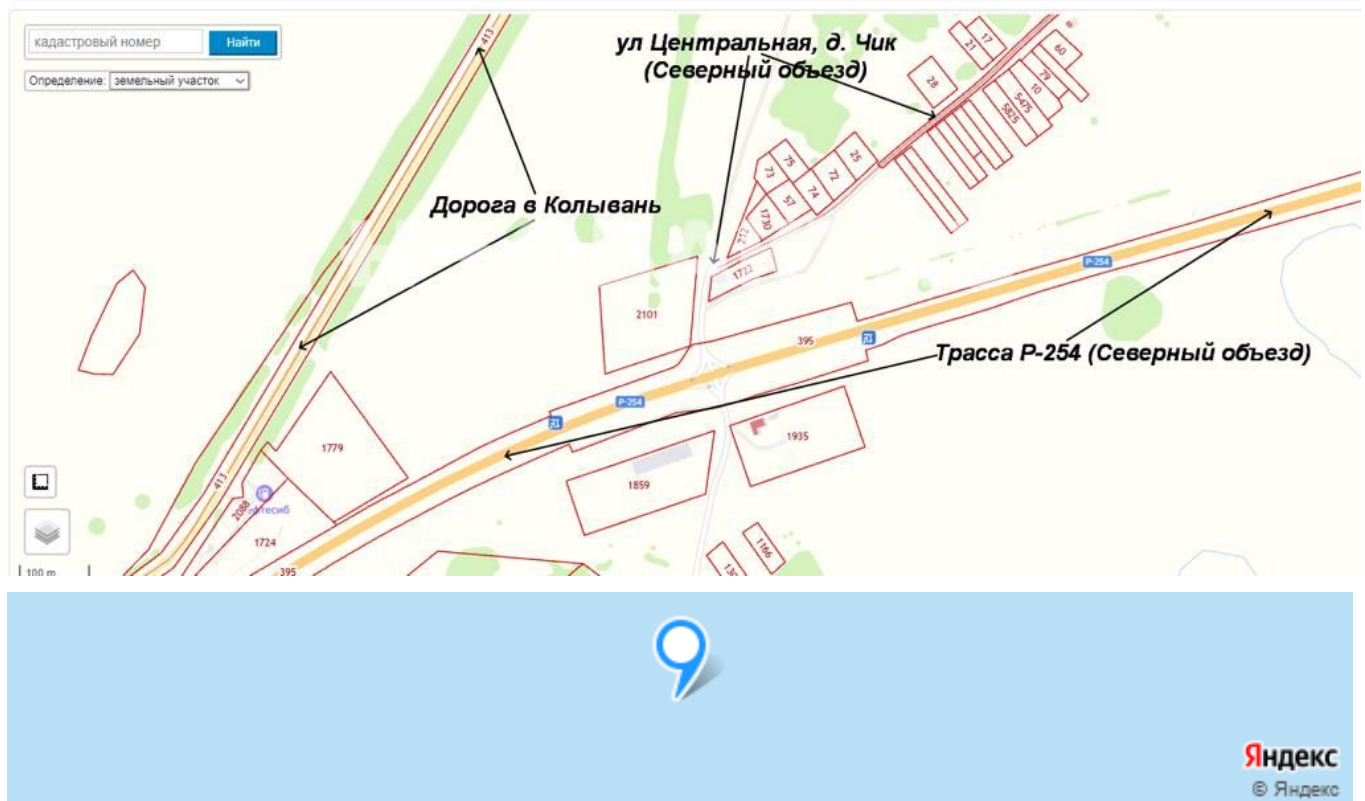


## Продажа Участок 151 сотка Промназначения

Публичная кадастровая карта: г. Новосибирск (Новосибирская область)



[Ссылка на объект](#)

**12 500 000.-**

**82 781.- за сотка**

Тип сделки:

**Продажа**

Тип недвижимости:

**Земельные участки**

Регион:

**Новосибирская область**

Населенный пункт:

**Чик**

Адрес объекта:

**Новосибирская обл, Коченевский р-н, деревня Чик, ул Центральная**

Площадь участка:

**151 сотка**

Тип участка:


**Промназначения**

Расстояние до города:

**34 км**

### Описание

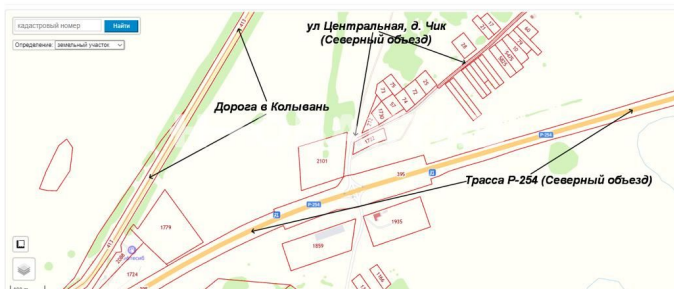
В продаже земельный участок в очень выгодном местоположении (Северный обьезд, первая линия, недалеко от Омского тракта) В близи все коммуникации  
Электричество 120 кВт (220/380) Отлично подойдет под строительство складов, производства и не только.



**Специалист по коммерческой недвижимости**  
**Грицкевич Илларион**  
 Телефон: [79231080441](tel:79231080441)  
 Email: [grickevich@novactiv.ru](mailto:grickevich@novactiv.ru)

## Фотографии объекта

Публичная кадастровая карта: г. Новосибирск (Новосибирская область)



Публичная кадастровая карта: г. Новосибирск (Новосибирская область)



Длина участка по границе собственности	Длина участка по границе собственности	Длина участка по границе собственности
Новосибирская обл., р-н Колыванский, Прогрессный сельсовет, д. Чик, категория земель 400 метров на северном участке от дома № 1 по ул. Центральная	Новосибирская обл., р-н Колыванский, Прогрессный сельсовет, д. Чик, категория земель 400 метров на северном участке от дома № 2 по ул. Центральная	Новосибирская обл., р-н Колыванский, д. Чик, категория земель 400 метров на южном участке от дома № 2 по ул. Центральная
Кадастровый номер: 54-01-018-01-01-001/01-01 Площадь земельного участка: 1424 кв. м Оформление: 1424 кв. м	Кадастровый номер: 54-01-018-01-01-001/01-02 Площадь земельного участка: 1424 кв. м Оформление: 1424 кв. м	Кадастровый номер: 54-01-018-01-01-001/01-03 Площадь земельного участка: 1424 кв. м Оформление: 1424 кв. м

Длина участка по границе собственности	Длина участка по границе собственности	Длина участка по границе собственности
Новосибирская обл., р-н Колыванский, Прогрессный сельсовет, д. Чик, категория земель 400 метров на северном участке от дома № 1 по ул. Центральная	Новосибирская обл., р-н Колыванский, Прогрессный сельсовет, д. Чик, категория земель 400 метров на северном участке от дома № 2 по ул. Центральная	Новосибирская обл., р-н Колыванский, д. Чик, категория земель 400 метров на южном участке от дома № 2 по ул. Центральная
Кадастровый номер: 54-01-018-01-01-001/01-01 Площадь земельного участка: 1424 кв. м Оформление: 1424 кв. м	Кадастровый номер: 54-01-018-01-01-001/01-02 Площадь земельного участка: 1424 кв. м Оформление: 1424 кв. м	Кадастровый номер: 54-01-018-01-01-001/01-03 Площадь земельного участка: 1424 кв. м Оформление: 1424 кв. м

Длина участка по границе собственности	Длина участка по границе собственности	Длина участка по границе собственности
Новосибирская обл., р-н Колыванский, Прогрессный сельсовет, д. Чик, категория земель 400 метров на северном участке от дома № 1 по ул. Центральная	Новосибирская обл., р-н Колыванский, Прогрессный сельсовет, д. Чик, категория земель 400 метров на северном участке от дома № 2 по ул. Центральная	Новосибирская обл., р-н Колыванский, д. Чик, категория земель 400 метров на южном участке от дома № 2 по ул. Центральная
Кадастровый номер: 54-01-018-01-01-001/01-01 Площадь земельного участка: 1424 кв. м Оформление: 1424 кв. м	Кадастровый номер: 54-01-018-01-01-001/01-02 Площадь земельного участка: 1424 кв. м Оформление: 1424 кв. м	Кадастровый номер: 54-01-018-01-01-001/01-03 Площадь земельного участка: 1424 кв. м Оформление: 1424 кв. м

Публичная кадастровая карта: г. Новосибирск (Новосибирская область)

Ул Центральная, д. Чик

"На Колывань"

Активация Windows